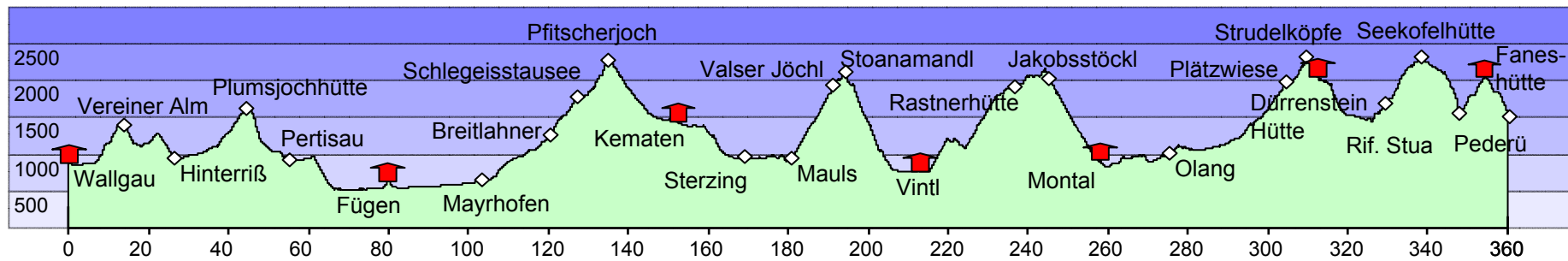


TransAlp: Vom Karwendel in die Dolomiten / 2-Level Variante I



Gesamtprofil

Kilometer: 362 // Höhenmeter: 9802

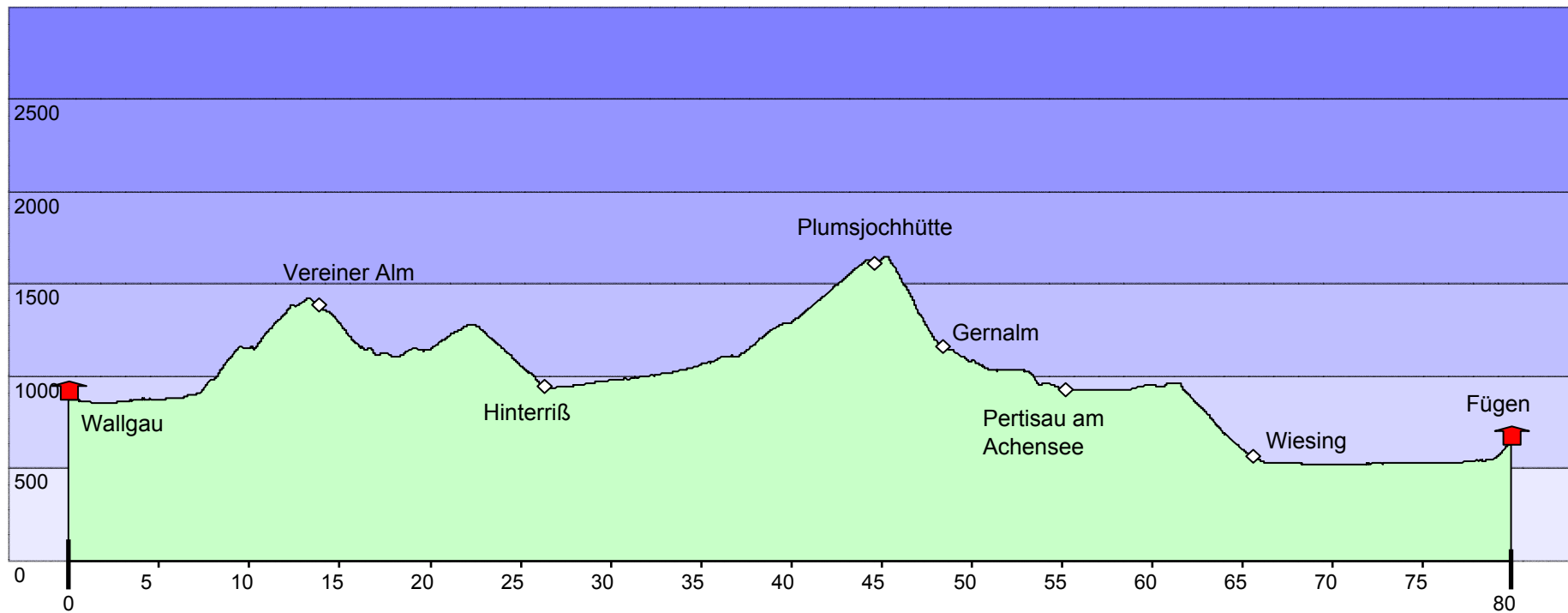


TransAlp: Vom Karwendel in die Dolomiten / 2-Level Variante I



1. Etappe: Wallgau - Fügen

Kilometer: 80 // Höhenmeter: 1720

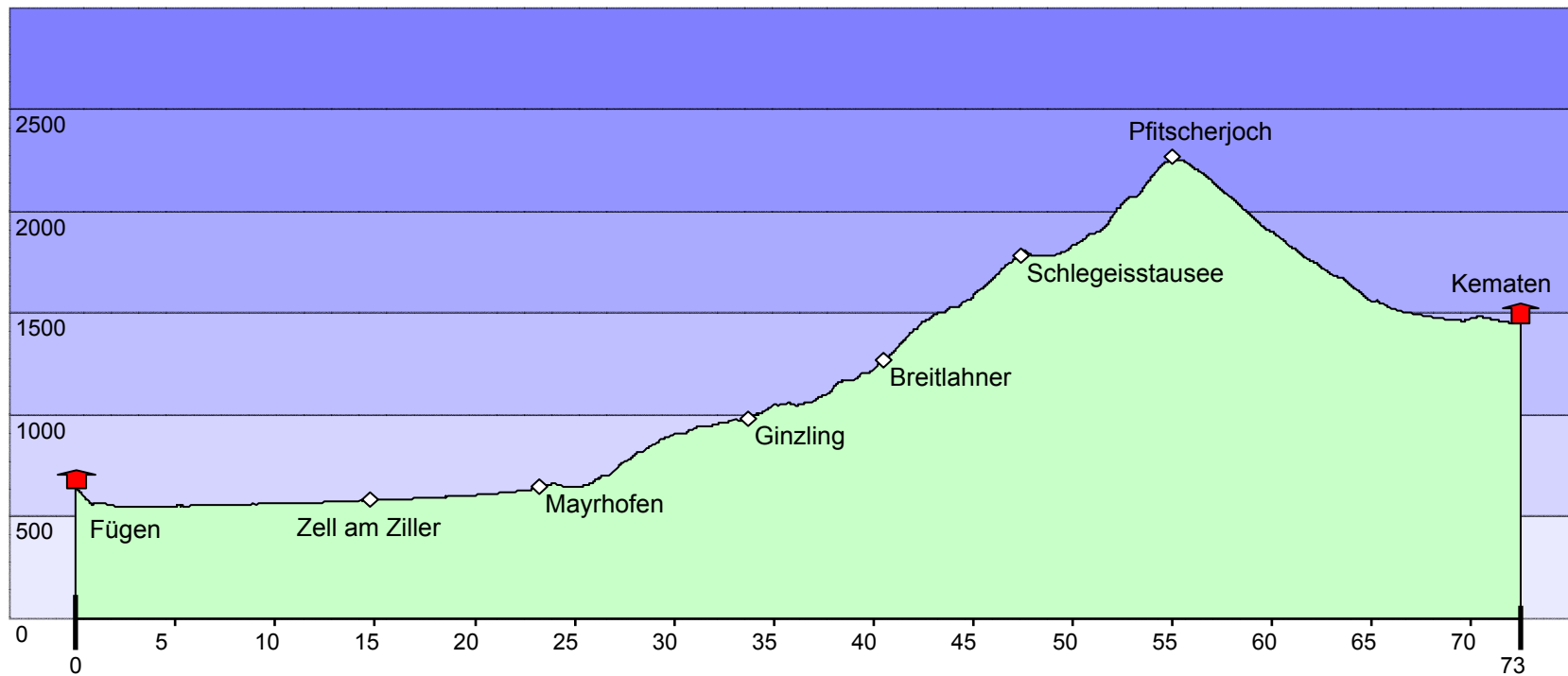


TransAlp: Vom Karwendel in die Dolomiten / 2-Level Variante I



2. Etappe: Fügen - Kematen

Kilometer: 73 // Höhenmeter: 1750

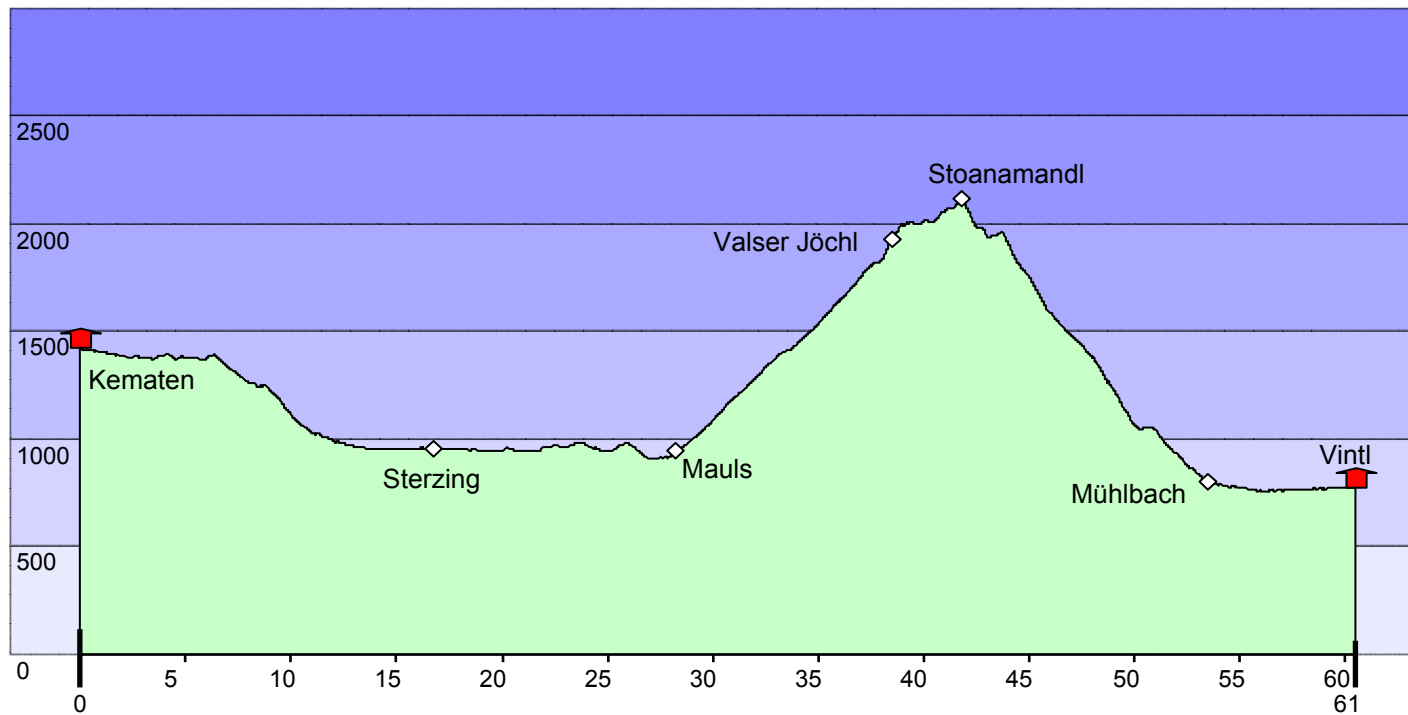


TransAlp: Vom Karwendel in die Dolomiten / 2-Level Variante I



3. Etappe: Kematen - Vintl

Kilometer: 61 // Höhenmeter: 1476

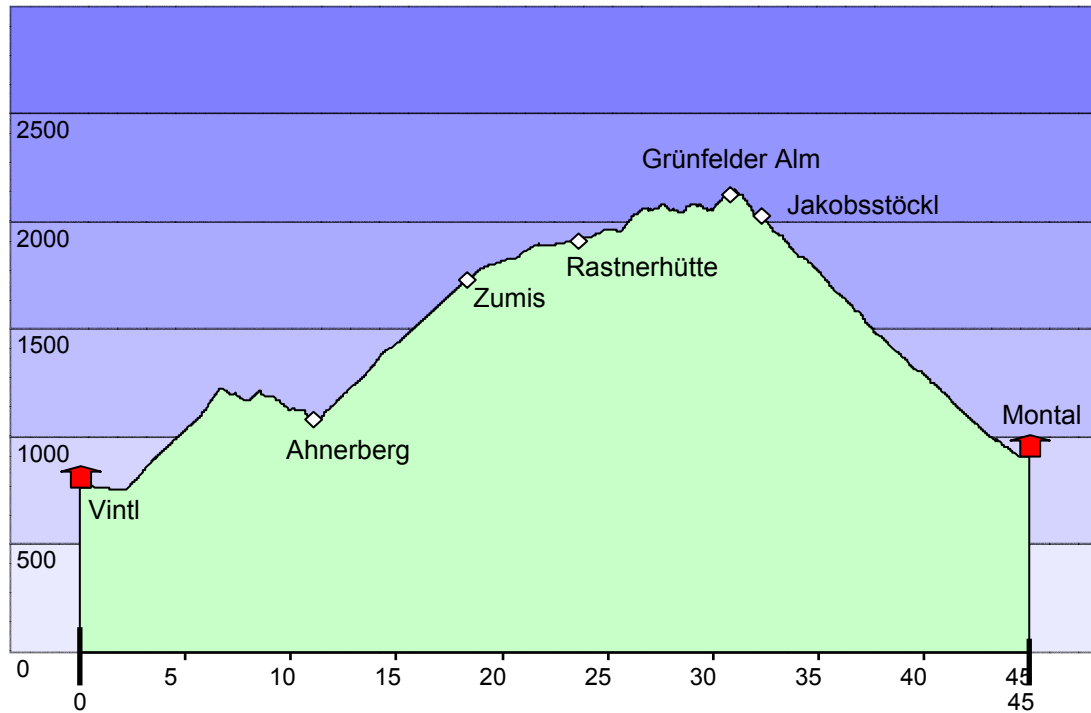


TransAlp: Vom Karwendel in die Dolomiten / 2-Level Variante I



4. Etappe: Vintl - Montal

Kilometer: 45 // Höhenmeter: 1730

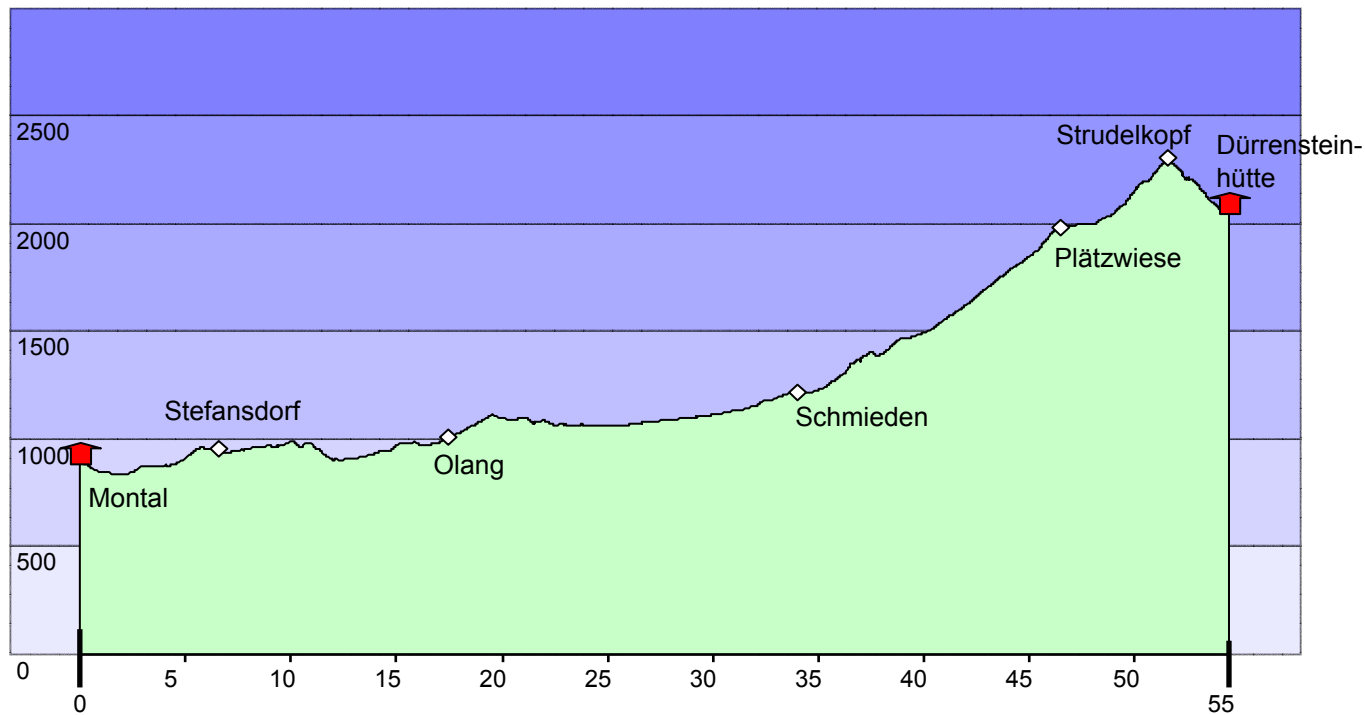


TransAlp: Vom Karwendel in die Dolomiten / 2-Level Variante I



5. Etappe: Montal - Dürrensteinhütte

Kilometer: 55 // Höhenmeter: 1734

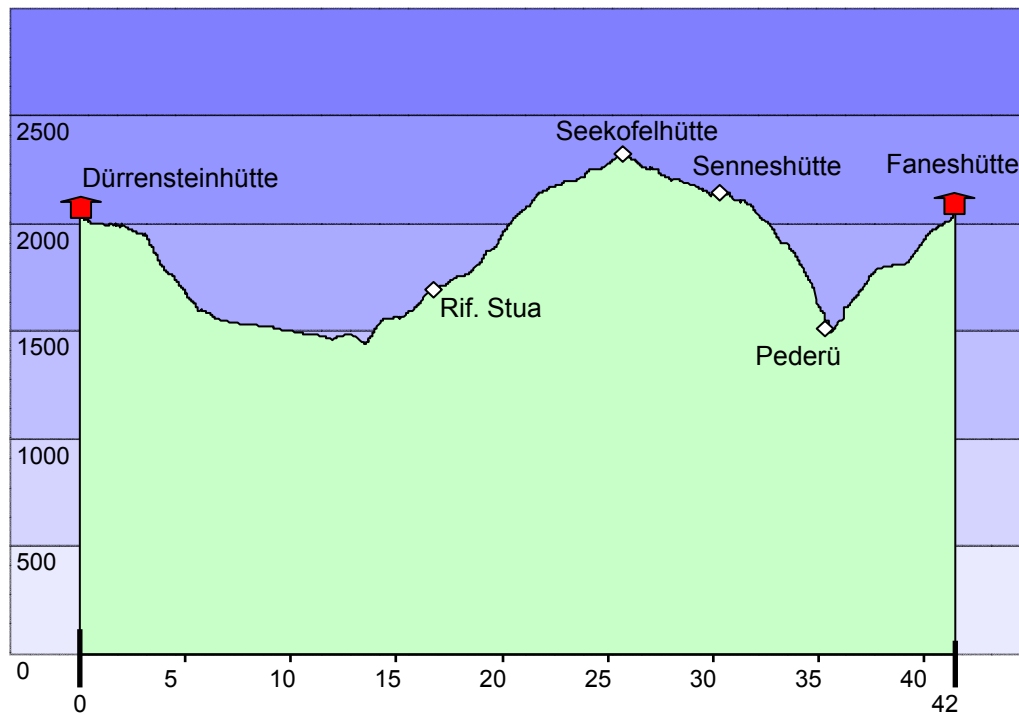


TransAlp: Vom Karwendel in die Dolomiten / 2-Level Variante I



6. Etappe: Dürrensteinhütte - Faneshütte

Kilometer: 42 // Höhenmeter: 1392



TransAlp: Vom Karwendel in die Dolomiten / 2-Level Variante I



7. Etappe: Faneshütte - Pederü

Kilometer: 6 // Höhenmeter: 0

